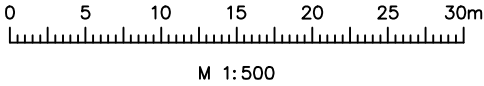
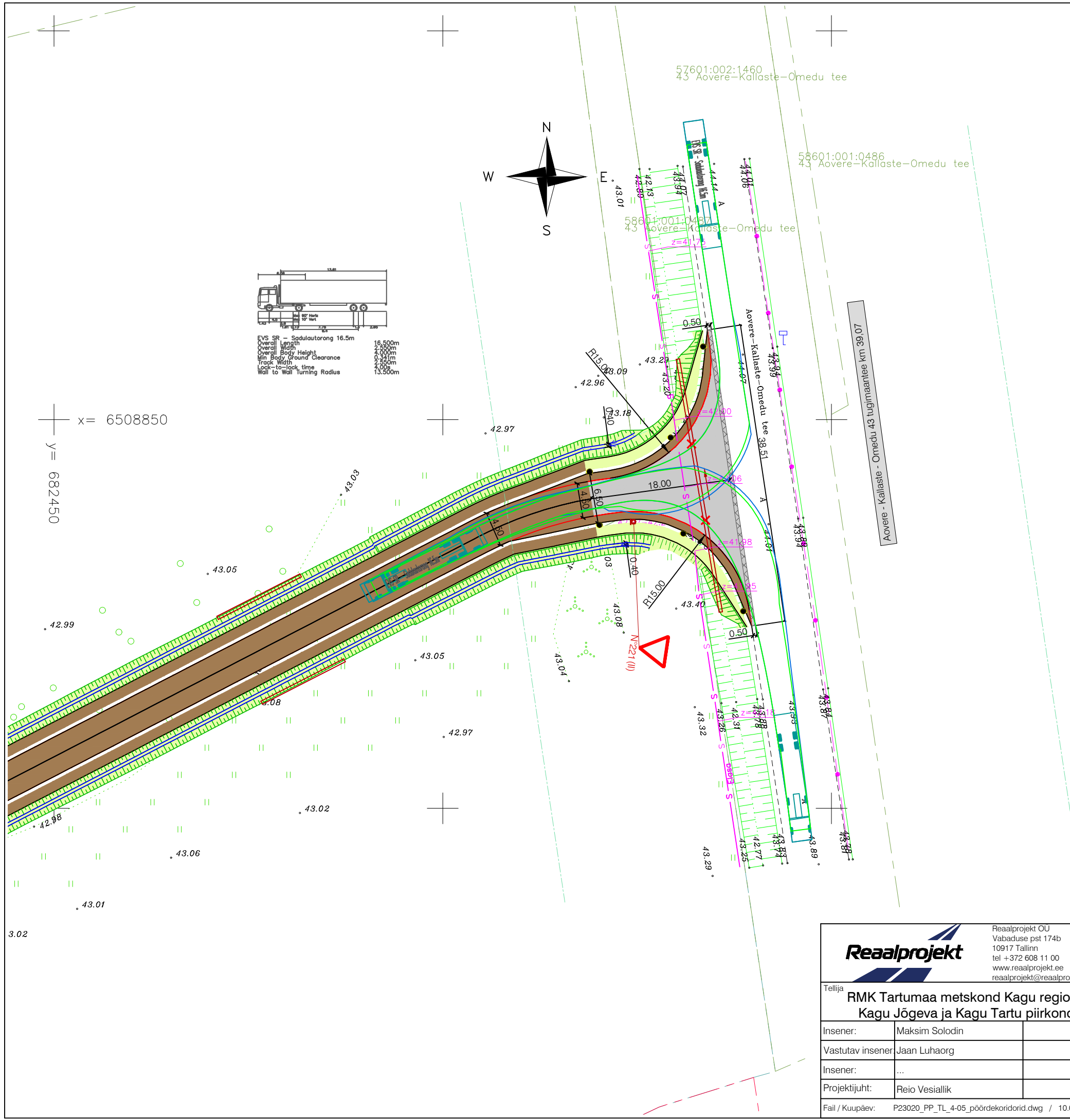


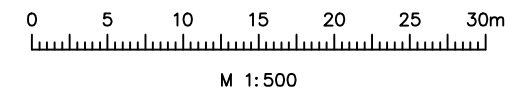
TINGMÄRGID:	
	Katastriüksuse piir vastavalt moodustamise viisile
	Katastriüksuse tunnus
	Teekaitsevöönd
	Projekteeritud sõidutee katend, tüüp 1
	Projekteeritud kruuskate
	Projekteeritud sõidutee asfaltkatte taastamine
	Projekteeritud haljasala (murukülv h=10 cm)
	Projekteeritud katte serv
	Projekteeritud / ümbertõstetud /olemasoleva liiklusemärgi number (suurusgrupp)
	Projekteeritud liiklusemärgi post
	Projekteeritud tähispostid
	Projekteeritud mulde nõlv
	Projekteeritud kraav / kraavipõhja kindlustus killustikuga
	Projekteeritud liikvideeritav objekt
	Projekteeritud liiklusemärk 221 "Anna teed"




		Reaalprojekt OU Vabaduse pst 174b 10917 Tallinn tel +372 608 11 00 www.reaalprojekt.ee reaalprojekt@reaalprojekt.ee		Töö nimetus Alatskivi teed	
Tellija RMK Tartumaa metskond Kagu regiooni Kagu Jõgeva ja Kagu Tartu piirkond		Asukoht Tedreküla, Torila, Toruküla, Nina ja Padakõrve küla, Peipsiääre vald, Tartu maakond		Joonise nimetus Lepalodu tee (Pataste - Välggi - Alatskivi 14230 kõrvalmaantee km 17,93 mahasõit) (Pöördekoridor sadulautorong)	
Insener:	Maksim Solodin	Joonise nr		Möötkava	
Vastutav insener:	Jaan Luhaorg	Töö nr		M 1:500	
Insener:	...	Stadium		Joonise nr	
Projekti juht:	Reio Vesialik	Kõide; eriosa		4-05-02	
Fail / Kuupäev:		P23020_PP_TL_4-05_pöördekoridorid.dwg / 10.01.2024		TL	
		PP			



TINGMÄRGID:	
	Katastriüksuse piir vastavalt moodustamise viisile
	Katastriüksuse tunnus
	Teekaitsevöönd
	Projekteeritud sõidutee katend, tüüp 1
	Projekteeritud kruuskate
	Projekteeritud sõidutee asfaltkatte taastamine
	Projekteeritud haljasala (murukülv h=10 cm)
	Projekteeritud katte serv
	Projekteeritud / ümbertõstetud /olemasoleva liiklusemärgi number (suurusgrupp)
	Projekteeritud liiklusemärgi post
	Projekteeritud tähispostid
	Projekteeritud mulde nõlv
	Projekteeritud kraav / kraavipõhja kindlustus killustikuga
	Projekteeritud truup
	Projekteeritud liikvideeritav objekt
	Projekteeritud liiklusemärk 221 "Anna teed"



<div><div>Reaalprojekt OU Vabaduse pst 174b 10917 Tallinn tel +372 608 11 00 www.reaalprojekt.ee reaalprojekt@reaalprojekt.ee</div></div>		Töö nimetus Alatskivi teed			
Tellija RMK Tartumaa metskond Kagu regioon Kagu Jõgeva ja Kagu Tartu piirkond		Asukoht Tedreküla, Torila, Toruküla, Nina ja Padakõrve küla, Peipsiääre vald, Tartu maakond			
Insener:	Maksim Solodin	Joonise nimetus Tedrelepa tee (Aovere - Kallaste - Omedu 43 tugimaantee km 39,07 mahasõit) (Pöördekoridor sadulautorong)		Mõõtkaava M 1:500	
Vastutav insener	Jaan Luhaorg				
Insener:	...				
Projekti juht:	Reio Vesiallik	Töö nr P23020	Staadium PP	Kõide; eriosa TL	Joonise nr 4-05-04
Fail / Kuupäev:	P23020_PP_TL_4-05_pöördekoridorid.dwg / 10.01.2024				